




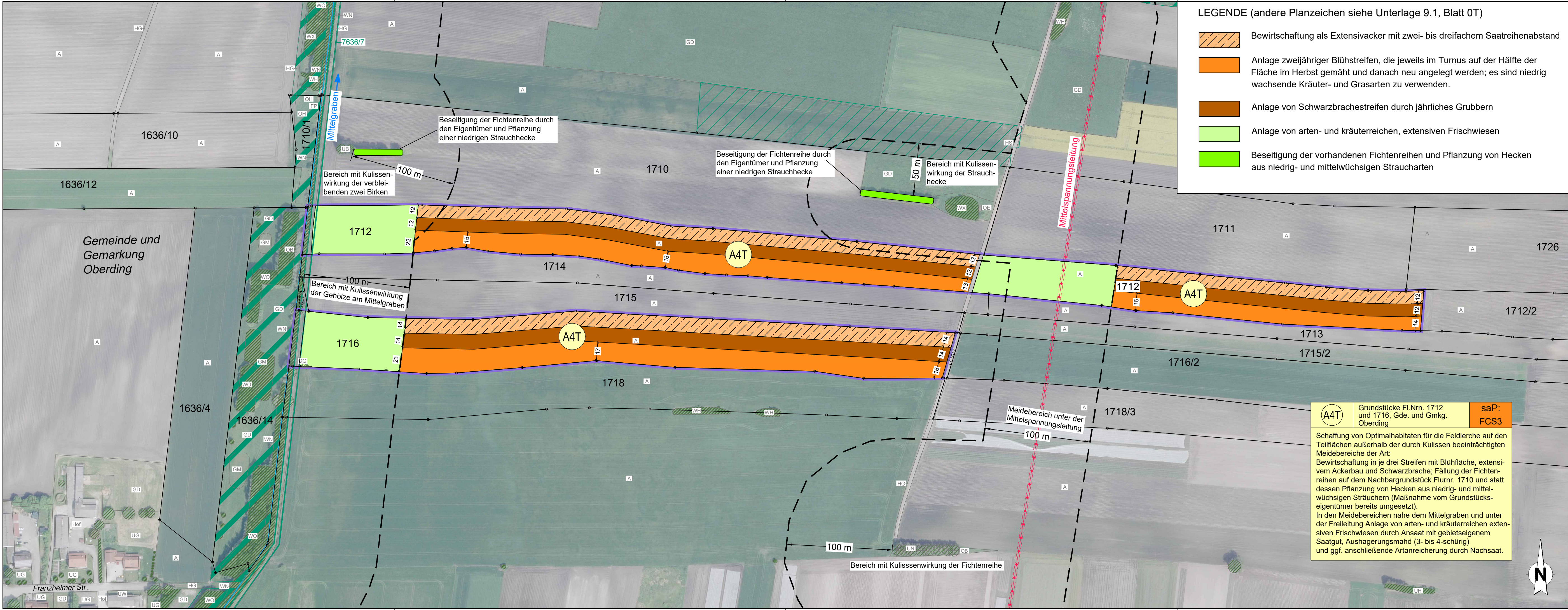


LEGENDE (andere Planzeichen siehe Unterlage 9.1, Blatt 0T)

-  Bewirtschaftung als Extensivacker mit zwei- bis dreifachem Saatreihenabstand
-  Anlage zweijähriger Blühstreifen, die jeweils im Turnus auf der Hälfte der Fläche im Herbst gemäht und danach neu angelegt werden; es sind niedrig wachsende Kräuter- und Grasarten zu verwenden.
-  Anlage von Schwarzbrachestreifen durch jährliches Grubbern
-  Anlage von arten- und kräuterreichen, extensiven Frischwiesen
-  Beseitigung der vorhandenen Fichtenreihen und Pflanzung von Hecken aus niedrig- und mittelwüchsigen Straucharten



A4T Grundstücke Fl.Nrn. 1712 und 1716, Gde. und Gmkg. Oberding **saP: FCS3**

Schaffung von Optimalhabitaten für die Feldlerche auf den Teilflächen außerhalb der durch Kulissen beeinträchtigten Meidebereiche der Art:
 Bewirtschaftung in je drei Streifen mit Blühfläche, extensivem Ackerbau und Schwarzbrache; Fällung der Fichtenreihen auf dem Nachbargrundstück Flurnr. 1710 und statt dessen Pflanzung von Hecken aus niedrig- und mittelwüchsigen Sträuchern (Maßnahme vom Grundstückseigentümer bereits umgesetzt).
 In den Meidebereichen nahe dem Mittelgraben und unter der Freileitung Anlage von arten- und kräuterreichen extensiven Frischwiesen durch Ansaat mit gebietseigenem Saatgut, Aushagerungsmähd (3- bis 4-schüurig) und ggf. anschließende Artanreicherung durch Nachsaat.

Grünplan GmbH Prinz-Ludwig-Straße 48 85354 Freising		Tel: 08161/13015 Fax: 08161/12868 info@gruenplan-gmbh.de http://www.gruenplan-gmbh.de	Datum	Zeichen
bearbeitet	Juli 2021		PS	
gezeichnet	Juli 2021		PS	
geprüft	Juli 2021		PS	

Freistaat Bayern Staatliches Bauamt Freising Fachbereich Straßenbau München			Datum	Name
bearbeitet				
gezeichnet				
geprüft	Sept. 2021			Berninger
Winzerstraße 43 80797 München Tel.: 08161/932-0, Fax: 08161/932-3730 E-Mail: poststelle@stbaf.bayern.de			Reg.-Nr.: 1402-6.4m-8PT	


Nr.	Art der Änderung	Name	Zeichen

FESTSTELLUNGSENTWURF

Straßenbauverwaltung Freistaat Bayern	Unterlage / Blatt-Nr.: 9.1 / 8 T
Straße / Abschn.-Nr. / Station: St2580_140_0,000 bis St2580_140_5,148	Landschaftspflegerischer Maßnahmenplan
PROJIS-Nr.:	Maßstab: 1 : 2.000

St 2580, Flughafentangente Ost
4-streifiger Ausbau der St 2580
zwischen der St 2584 und der St 2084
 Bau-km 0+000 bis Bau-km 5+150
 St 2580_140_0,000 bis St 2580_140_5,148

1. Tektur aufgestellt:
München, den 24.09.2021
Staatliches Bauamt Freising


Krötz, Bauberrat

1. Tektur zur Planfeststellung vom 19.12.2013