


LANDKREIS ERDING
Gemeinde Eitting
Gemarkung Eitting


Vogelschutzgebiet
SPA DE 7637-471.01
"Nördliches Erdinger Moos"

Vogelschutzgebiet
SPA DE 7637-471.01
"Nördliches Erdinger Moos"

LANDKREIS ERDING
Gemeinde Oberding
Gemarkung Oberding


BESTAND

 Grenze des Vogelschutzgebietes SPA DE 7637-471.01
Nördliches Erdinger Moos


 Revierzentren von prüfrelevanten Brutvögeln im
Wirkraum des Vorhabens


- FI Feldlerche
- Ki Kiebitz
- Nt Neuntöter
- St Schafstelze


WIRKUNGEN DES VORHABENS


 dauerhafte anlagebedingte Flächeninanspruchnahme
(Überbauung) und Fahrbahnränder (Versiegelung)

 baubedingte Flächeninanspruchnahme (Baufeld)

 55-db(A)-Isophone tags entlang der St 2580 (FTO),
Immissionsort 1 m ü. d. Boden, Prognose-Nullfall 2030

 55-db(A)-Isophone tags entlang der St 2580 (FTO),
Immissionsort 1 m ü. d. Boden, Prognose-Planfall 2030

 Für die betroffenen Vogelarten Kiebitz und Feldlerche relevante
Abstände vom derzeitigen Fahrbahnrand (nach Arbeitshilfe
Vögel und Straßenverkehr)

 Für die betroffenen Vogelarten Kiebitz und Feldlerche relevante
Abstände vom neuen Fahrbahnrand (nach Arbeitshilfe
Vögel und Straßenverkehr)

SONSTIGES

 Grenze des Untersuchungsgebietes des LBP

 Infrastrukturplanungen anderer Vorhabensträger

 Gemarkungsgrenze


Grünplan GmbH Prinz-Ludwig-Straße 48 85354 Freising <i>Petra Schmid</i>	Tel.: 08161/13015	Datum	Zeichen
	Fax: 08161/12868	Juli 2021	PS
	info@gruenplan-gmbh.de	Juli 2021	PS
	http://www.gruenplan-gmbh.de	Juli 2021	PS

Freistaat Bayern Staatliches Bauamt Freising Fachbereich Straßenbau München Winzerstraße 43 80797 München Tel.: 08161/932-0, Fax: 08161/932-3730 E-Mail: poststelle@stbaf.bayern.de		Datum	Name
		bearbeitet	
		gezeichnet	
		geprüft	Sept. 2021 Berninger
Reg.-Nr.: 1402-6i-2PT			

Nr.	Art der Änderung	Name	Zeichen

FESTSTELLUNGSENTWURF

Straßenbauverwaltung Freistaat Bayern	Unterlage / Blatt-Nr.: 19.4 / 2 T FFH-Verträglichkeitsstudie Wirkungen auf die Erhaltungsziele (Vogelarten)
Straße / Abschn.-Nr. / Station: St2580_140_0,000 bis St2580_140_5,148	Maßstab: 1 : 5.000
PROJIS-Nr.:	St 2580, Flughafentangente Ost 4-streifiger Ausbau der St 2580 zwischen der St 2584 und der St 2084 Bau-km 0+000 bis Bau-km 5+150 St 2580_140_0,000 bis St 2580_140_5,148

1. Tektur aufgestellt: München, den 24.09.2021 Staatliches Bauamt Freising  Krötz, Bauoberrat	<div style="border: 1px solid red; padding: 5px; display: inline-block;"> 1. Tektur zur Planfeststellung vom 19.12.2013 </div>
--	---