






GEMEINDE HEBERTSHAUSEN
Gemarkung Hebertshausen


745	11 158 m ²
5.1.1	4 846 m ²


746	13 348 m ²
5.2.1	13 348 m ²


Zeichenerklärung

Grunderwerb

-  zu erwerbende Fläche
-  vorübergehend in Anspruch zu nehmende Fläche
-  dauernd zu belastende Fläche
-  zu erwerbende Fläche für Dritte (Stadt Dachau)
-  vorübergehend in Anspruch zu nehmende Fläche für Dritte (Stadt Dachau)

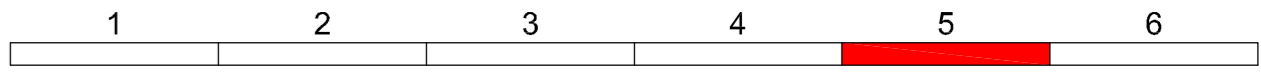
 613 | 57 210 m² Flurstück / Größe des Flurstückes


 2.34.1 | 345 m² lfd. Nr. im Grunderwerbsverzeichnis / Größe der Teilfläche
2 Nr. des Grunderwerbsplanes
34 lfd. Nr. des betroffenen Flurstückes
1 Teilfläche eines Flurstückes

 Gemarkungsgrenze

 Flurstücksgrenze

 681/3 Flurstücksnummer



 INGENIEURBÜRO SCHÖNENBERG + PARTNER BERATENDE INGENIEURE BYIK-BAU/BDB/VS/VI RÜDESHEIMER STRASSE 15, 80686 MÜNCHEN TEL. 089/54 70 70-0 FAX 089/54 70 70-20 info@ib-schoenenberg.de www.ib-schoenenberg.de	bearbeitet:	23.07.2014	Räthke
	gezeichnet:	23.07.2014	Räthke
	geprüft:	23.07.2014	Räthke
Projekt:		017-07	
P:...\10_Grunderwerb\plan\10_1_005.pdf			

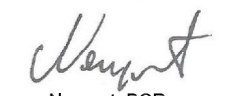
Staatliches Bauamt Freising Fachbereich Straßenbau Winzerstraße 43 80797 München Tel.: 089/30797-0, Fax: 089/30797-216, E-Mail: poststelle@stbfs.bayern.de		bearbeitet:		
		gezeichnet:		
		geprüft:	08.2014	Höpp
PSP Nr.: B11S.AL.SA0023.00		Projekt:		

Nr.	Art der Änderung	Datum	Zeichen

FESTSTELLUNGSENTWURF

Straßenbauverwaltung Freistaat Bayern Staatliches Bauamt Freising Straße / Abschn.-Nr. / Station: L2063 / 660 / 0,400 - GVS // 3,840 PROJIS-Nr.:	Unterlage / Blatt-Nr.: 10 / 5 Grunderwerbsplan Maßstab: 1 : 1000
--	---

St 2063 Karlsfeld - St 2339
Neubau der Ostumfahrung Dachau
Bau-km 0-070 bis 3+650

aufgestellt:
 Staatliches Bauamt Freising

 Neupert, BOR
 München, den 01.08.2014