


# LEGENDE siehe Unterlage 9.2 / 0

1

<b>Grünplan GmbH</b> Prinz-Ludwig-Straße 48 85354 Freising <i>Petra Schmid</i>	Tel: 08161/13015 Fax: 08161/12868 info@gruenplan-gmbh.de http://www.gruenplan-gmbh.de	bearbeitet:	30.07.2014	H. Kalhamer
		gezeichnet:	30.07.2014	H. Kalhamer
		geprüft:	30.07.2014	P. Schmid
	PSP Nr.:			
	Projekt: Nr. 627 B 301 Verlegung bei Einzelhausen			


<b>Staatliches Bauamt Freising</b> Fachbereich Straßenbau Winzererstraße 43 80797 München Tel.: 089 / 30 797-0, Fax: 089 / 30 797-216, E-Mail: poststelle@stbafs.bayern.de		bearbeitet:		
		gezeichnet:		
		geprüft:	Julii 2014	Hoffmann
		PSP Nr.: B11S.ABB0022.00		
		Projekt: B 301 Verlegung bei Einzelhausen		

Nr.	Art der Änderung	Datum	Zeichen

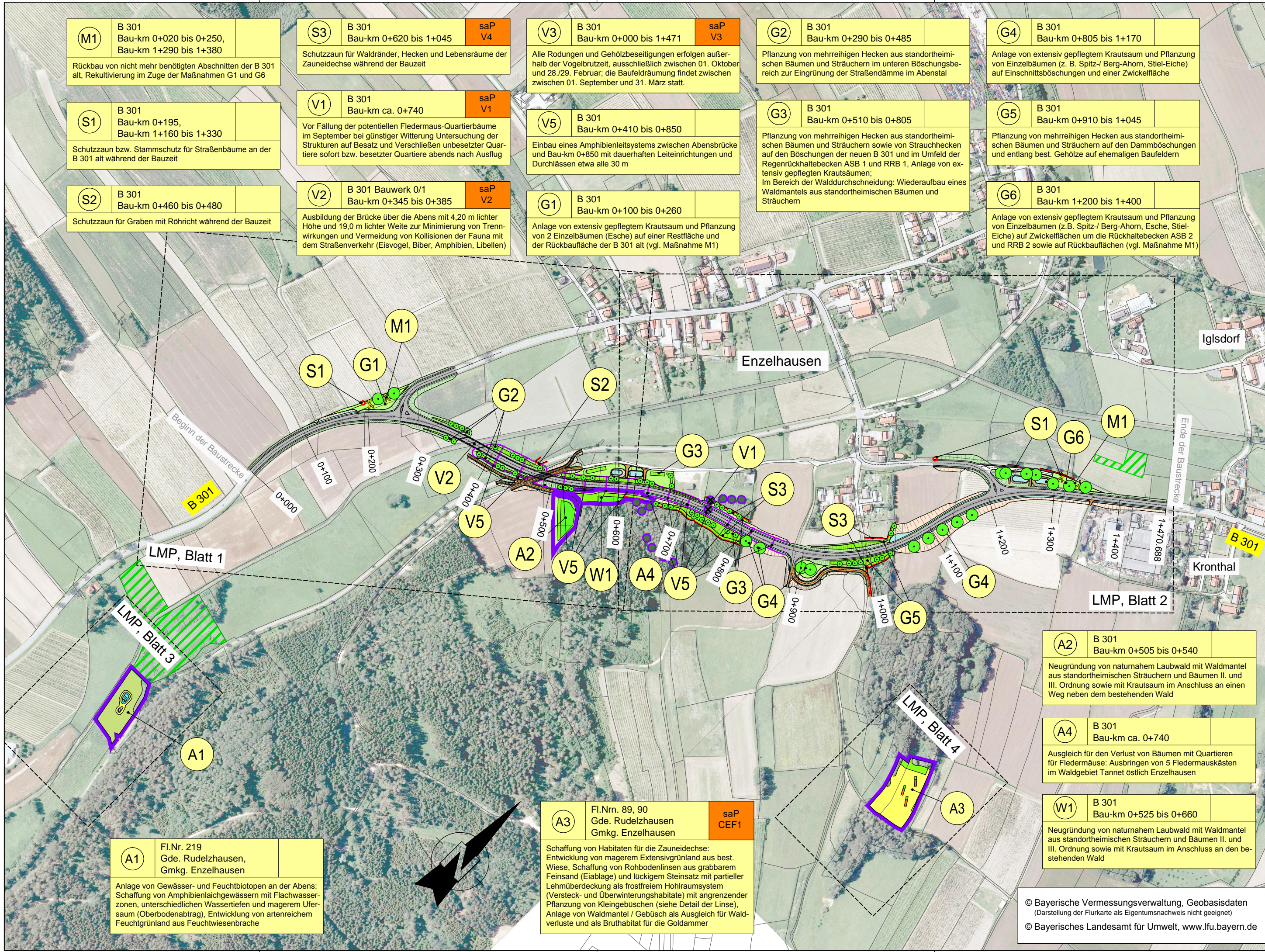
# FESTSTELLUNGSENTWURF

Straßenbauverwaltung Freistaat Bayern <b>Staatliches Bauamt Freising</b> Straße / Abschn.-Nr. / Station: 210_095 bis 210_2,60 PROJIS-Nr.:	Unterlage / Blatt-Nr.: 9.1 / 1 Übersichtsplan der Landschaftspflegerischen Maßnahmen Bau-km 0+000 - Bau-km 1+470,688 Maßstab: 1 : 5.000
--	--

**B 301 Freising - Mainburg**  
**Verlegung bei Einzelhausen**  
 Bau-km 0+000 - Bau-km 1+470,688

aufgestellt:  
 Staatliches Bauamt Freising  
  
 Neupert, Bauoberrat  
 München, den 01.08.2014

© Bayerische Vermessungsverwaltung, Geobasisdaten  
 (Darstellung der Flurkarte als Eigentumsnachweis nicht geeignet)  
 © Bayerisches Landesamt für Umwelt, www.lfu.bayern.de



**M1** B 301  
Bau-km 0+020 bis 0+250,  
Bau-km 1+290 bis 1+380  
Rückbau von nicht mehr benötigten Abschnitten der B 301  
alt, Rekultivierung im Zuge der Maßnahmen G1 und G6

**S3** B 301  
Bau-km 0+620 bis 1+045 saP  
V4  
Schutzzaun für Waldränder, Hecken und Lebensräume der  
Zauneidechse während der Bauzeit

**V3** B 301  
Bau-km 0+000 bis 1+471 saP  
V3  
Alle Rodungen und Gehölzbeseitigungen erfolgen außer-  
halb der Vogelbrutzeit, ausschließlich zwischen 01. Oktober  
und 28./29. Februar; die Baufeldräumung findet zwischen  
zwischen 01. September und 31. März statt.

**G2** B 301  
Bau-km 0+290 bis 0+485  
Pflanzung von mehrreihigen Hecken aus standortheimi-  
schen Bäumen und Sträuchern im unteren Böschungsbe-  
reich zur Eingrünung der Straßendämme im Abenstal

**G4** B 301  
Bau-km 0+805 bis 1+170  
Anlage von extensiv gepflegtem Krautsaum und Pflanzung  
von Einzelbäumen (z. B. Spitz-/ Berg-Ahorn, Stiel-Eiche)  
auf Einschnittsböschungen und einer Zwickefläche

**S1** B 301  
Bau-km 0+195,  
Bau-km 1+160 bis 1+330  
Schutzzaun bzw. Stammschutz für Straßenbäume an der  
B 301 alt während der Bauzeit

**V1** B 301  
Bau-km ca. 0+740 saP  
V1  
Vor Fällung der potentiellen Fledermaus-Quartierbäume  
im September bei günstiger Witterung Untersuchung der  
Strukturen auf Besatz und Verschließen unbesetzter Quar-  
tiere sofort bzw. besetzter Quartiere abends nach Ausflug

**V5** B 301  
Bau-km 0+410 bis 0+850  
Einbau eines Amphibienleitsystems zwischen Abensbrücke  
und Bau-km 0+850 mit dauerhaften Leiteinrichtungen und  
Durchlässen etwa alle 30 m

**G3** B 301  
Bau-km 0+510 bis 0+805  
Pflanzung von mehrreihigen Hecken aus standortheimi-  
schen Bäumen und Sträuchern sowie von Strauchhecken  
auf den Böschungen der neuen B 301 und im Umfeld der  
Regenrückhaltebecken ASB 1 und RRB 1, Anlage von ext-  
ensiv gepflegten Krautsäumen,  
Im Bereich der Walddurchscheidung: Wiederaufbau eines  
Waldmantels aus standortheimischen Bäumen und  
Sträuchern

**G5** B 301  
Bau-km 0+910 bis 1+045  
Pflanzung von mehrreihigen Hecken aus standortheimi-  
schen Bäumen und Sträuchern auf den Dammböschungen  
und entlang best. Gehölze auf ehemaligen Baufeldern

**S2** B 301  
Bau-km 0+460 bis 0+480  
Schutzzaun für Graben mit Röhricht während der Bauzeit

**V2** B 301 Bauwerk 0/1  
Bau-km 0+345 bis 0+385 saP  
V2  
Ausbildung der Brücke über die Abens mit 4,20 m lichter  
Höhe und 19,0 m lichter Weite zur Minimierung von Trenn-  
wirkungen und Vermeidung von Kollisionen der Fauna mit  
dem Straßenverkehr (Eisvogel, Biber, Amphibien, Libellen)

**G1** B 301  
Bau-km 0+100 bis 0+260  
Anlage von extensiv gepflegtem Krautsaum und Pflanzung  
von 2 Einzelbäumen (Esche) auf einer Restfläche und  
der Rückbaufläche der B 301 alt (vgl. Maßnahme M1)

**G6** B 301  
Bau-km 1+200 bis 1+400  
Anlage von extensiv gepflegtem Krautsaum und Pflanzung  
von Einzelbäumen (z. B. Spitz-/ Berg-Ahorn, Esche, Stiel-  
Eiche) auf Zwickeflächen um die Rückhaltebecken ASB 2  
und RRB 2 sowie auf Rückbauflächen (vgl. Maßnahme M1)

**A1** Fl.Nr. 219  
Gde. Rudelzhausen,  
Gmkg. Einzelhausen  
Anlage von Gewässer- und Feuchtbiotopen an der Abens:  
Schaffung von Amphibienlebensräumen mit Flachwasser-  
zonen, unterschiedlichen Wassertiefen und magerem Ufer-  
saum (Oberbodenabtrag), Entwicklung von artenreichem  
Feuchtgrünland aus Feuchtwiesenbrache

**A3** Fl.Nr. 89, 90  
Gde. Rudelzhausen  
Gmkg. Einzelhausen saP  
CEF1  
Schaffung von Habitaten für die Zauneidechse:  
Entwicklung von magerem Extensivgrünland aus best.  
Wiese, Schaffung von Rohbodeninseln aus grabbarem  
Feinsand (Eiablage) und lückigem Steinsatz mit partieller  
Lehmüberdeckung als frostfreiem Hohlraumssystem  
(Versteck- und Überwinterungshabitats) mit angrenzender  
Pflanzung von Kleingebüsch (siehe Detail der Linse),  
Anlage von Waldmantel / Gebüsch als Ausgleich für Wald-  
verluste und als Bruthabitat für die Goldammer

**A2** B 301  
Bau-km 0+505 bis 0+540  
Neugründung von naturnahem Laubwald mit Waldmantel  
aus standortheimischen Sträuchern und Bäumen II. und  
III. Ordnung sowie mit Krautsaum im Anschluss an einen  
Weg neben dem bestehenden Wald

**A4** B 301  
Bau-km ca. 0+740  
Ausgleich für den Verlust von Bäumen mit Quartieren  
für Fledermäuse: Ausbringen von 5 Fledermauskästen  
im Waldgebiet Tannet östlich Einzelhausen

**W1** B 301  
Bau-km 0+525 bis 0+660  
Neugründung von naturnahem Laubwald mit Waldmantel  
aus standortheimischen Sträuchern und Bäumen II. und  
III. Ordnung sowie mit Krautsaum im Anschluss an den be-  
stehenden Wald