
















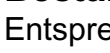












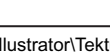
LEGENDE









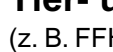


Bestand: Realnutzung

-  Acker
-  Dauergrünland
-  Laub- bzw. Mischwald und -forst
-  Nadelwald und -forst
-  Flurgehölz, allgemein
-  Einzelbaum
-  Baumreihe
-  Dauerkleingartenanlage
-  Quelle
-  Stillgewässer
-  Rohbodenstandort mit fehlendem bis lückigem Bewuchs
-  Straßenbegleitgrün, gemäht
-  Staudenflur, Ufer- und Waldsaum
-  Straßenbegleitgrün, ungemäht
-  Gehölzkultur, intensive Nutzung
-  Gehölzbestand auf Straßenböschungen
-  Vorwald
-  Buchenwald
-  Laubwald- und gemischte Aufforstung
-  Nadelwald-Aufforstung
-  Straße, Weg, Fläche versiegelt
-  Straße, Weg, Fläche unversiegelt
-  Bahnanlage
-  Siedlungsfläche allgemein
-  Sonstige Siedlungs- und Lagerfläche, Einzelhöfe
-  Aufschüttung
-  Hochspannungsfreileitung
-  Grenze des Plangebietes
-  Gemeindegrenze

Bestand: Biotoptypen





























Entsprechend der Kartieranleitung des LfU; Stand 03/07

-  **Ökologisch wertvolle Flächen auf Sonderstandorten im Wald**
-  Bacheschenwald
-  Auwald im Überschwemmungsbereich
-  Schluchtwald
-  Eichen-Hainbuchen-Wald, mesophiler Standort
-  Feuchtwald
-  **Gebüsche, Hecken, Gehölze**
-  Feldgehölz, naturnah
-  Hecke, naturnah
-  Streuobstbestand
-  Naturnahes Ufergehölz (linear)
- Gewässer-Begleitgehölz (linear)


-  **Gewässer**
-  Bach, naturnah, vegetationsreich
-  Stillgewässer, naturnah, mit Unterwasser-/Schwimblattvegetation in geschützten Gewässern
-  **Feuchtgebiete**
-  Feucht- und Nassgrünland (meso-/ eutroph)
-  Feuchte / nasse Hochstaudenflur
-  Landröhricht
-  Quelle, moosreich auf basenreichem Standort
-  Großröhricht
-  **Offene Trocken-/ Magerstandorte**
-  Magerrasen, basenreich
-  Artenreiches Extensivgrünland
-  Magerer Altgrasbestand, Grünlandbrache

Tier- und Pflanzenarten von besonderer Bedeutung

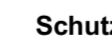





(z. B. FFH-Richtlinie, streng geschützte Arten, Rote Liste Bayern)

-  **Tierarten, z.B.:**
-  **Vögel:**
-  Dorngrasmücke (Sylvia communis; bg)
-  Grünspitze (Picus viridis; RLB V, RLD V, sg)
-  Neuntöter (Lanius Collurio; VSRL 1, bg)
-  Rebhuhn (Perdix perdix; RLB 3, RLD 2, bg)
-  Schwarzspecht (Dryocopus martius; RLB V, VRL 1, sg)
-  Sperber (Accipiter nisus; sg)
-  Wespenbussard (Pernis apivorus; RLB 3, VRL 1, sg)
-  **Libellen:**
-  Braune Mosaikjungfer (Aeshna grandis; RLB V, RLD V, bg)
-  Blauflügel-Prachtlibelle (Calopteryx virgo; RLB V, RLD 3, bg)
-  Fledermaus-Azurjungfer (Coenagrion pulchellum; RLB 3, RLD 3, bg)
-  Große Heidelibelle (Sympetrum striolatum; bg)
-  Gebänderte Prachtlibelle (Calopteryx splendens; RLD V, bg)
-  Gefleckte Smaragdlibelle (Somatochlora flavomaculata; RLB 3, RLD 2, bg)
-  Kleine Pechlibelle (Ischnura pumilio, RLB , RLD V, bg)
-  **Heuschrecken:**
-  Feldgrille (Gryllus campestris; RLB 3, RLD3)
-  **Sonstiges:**
-  Vierpunktameise (Dolichoderus quadripunctatus; RLB 2, RLD 2)
- Erklärung der Abkürzungen:**
-  RLB Gefährdungsstatus nach Roter Liste gefährdeter Tiere Bayerns
-  1: vom Aussterben bedroht
-  2: stark gefährdet
-  3: gefährdet
-  V: Arten der Vorwarnliste
-  RLD Gefährdungsstatus nach Roter Liste gefährdeter Tiere Deutschlands
-  2: stark gefährdet
- 3: gefährdet
- V: Arten der Vorwarnliste
- VRL 1 Arten des Anhangs I der Vogelschutzrichtlinie
- FFH II Arten des Anhangs II der "FFH-Richtlinie"
- FFH IV Arten des Anhangs IV der "FFH-Richtlinie"
- FFH V Arten des Anhangs V der "FFH-Richtlinie"
- sg streng geschützt nach § 7(2) Nr.14 BNatSchG
- bg besonders geschützt nach § 7(2) Nr.13 BNatSchG













Erholungsrelevante Infrastruktur

-  Straßen und Wege mit Bedeutung für die Naherholung (Rundwanderweg, Nordic Walking Strecke, Radwanderweg)



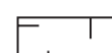

Schutzgebiete

-   Landschaftsschutzgebiet (§ 26 BNatSchG)
-   Schutzgebiet Natura 2000 (FFH-Gebiet § 32 BNatSchG)
-   Flächen, geschützt nach § 30 BNatSchG bzw. Art. 23(1) BayNatSchG

Sonstige Schutzgebiete








-   Wasserschutzgebiet (Art. 35 BayWG) mit Angabe der Schutzzone
-   Überschwemmungsgebiet Moosach (Wasserwirtschaftsamt München 2012)
-   Bannwald (Art. 11 BayWaldG)
-   Baudenkmal (Art. 4 DSchG)
-   Bodendenkmal - oberirdisch (Art. 7(1) DSchG)
-   Bodendenkmal - unterirdisch (Art. 7(1) DSchG)

Biotope

-   Biotop der Amtlichen Biotopkartierung Bayern mit Nr.
-   Eigenkartierte Biotope mit Nr.

Übernahme anderer Fachplanungen


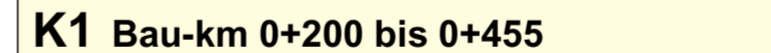

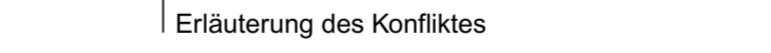




Wald mit besonderer Funktion gemäß Waldfunktionsplan:

-  - für den regionalen Klimaschutz
-  - für das Landschaftsbild
-  - als Biotop
-  - für die Gesamtökologie
-  - als Immissionschutz
-  - als Straßenschutz
-  - als Erholungswald Stufe II





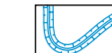


Flächen aus dem Ökoflächenkataster:

-   - Ökoflächen Gemeinde Marzling

Konflikte

-  Nummer des Konfliktbereichs (mit Beschreibung)
-  Nummer des Konfliktbereichs
-  Beschreibung der Konflikte mit Flächenangabe (...ha)
-  Erläuterung des Konfliktes
-  Beeinträchtigung alt (Vorbelastung) (Gemeinsame Grundsätze)
-  Beeinträchtigung neu (Gemeinsame Grundsätze)
-  Verlust / Beeinträchtigung einer Austauschbeziehung
-  Verlust eines Einzelbaums, einer Baumreihe

Geplante Baumaßnahmen





-  Grenze der Fläche für bautechnische Maßnahmen
-  Grenze der Fläche für geplante Ausgleichsmaßnahmen (nach Naturschutzrecht) mit Nummer
-  Fahrbahn, Einschnitts- bzw. Dammböschung
-  Versickerbecken / Regenrückhaltebecken
-  Fließgewässer, verlegt
-  Brückenbauwerk
-  Entsiegelung bestehender Straßenflächen

Quellenangaben:
Flurkarte: Landesamt für Vermessung und Geoinformation
Biotopkartierung, Schutzgebiete : Landesamt für Umwelt
Überschwemmungsgebiete, Wasserschutzgebiete: Wasserwirtschaftsamt Freising
Eigene Erhebungen Büro Schober 2000, 2007

Kartengrundlage: © Bayerische Vermessungsverwaltung

| Nr. | Art der Änderung | Datum | Name |
|-----|------------------|---------|--------|
| 1 | 1. Tektur | 04/2011 | UM, BK |
| 2 | 2. Tektur | 12/2012 | UM, BK |

| | | | |
|---|------------|---------|--|
| Bearbeitung:  Dr. H. M. Schober Büro für Landschaftsarchitektur Obere Hauptstraße 45, 85354 Freising Tel.: 08161/3001, Fax: 08161/94433 zentrale@schober-larc.de, www.schober-larc.de | | Datum | Name |
| | bearbeitet | 03/2009 | UM |
| | gezeichnet | 03/2009 | BK |
| | geprüft | 03/2009 |  Dr. Schober |
| Reg. Nr. | 07008-PF | | |

| | | | |
|--|---|--|-----------------|
| Freistaat Bayern Staatliches Bauamt Freising Fachbereich Straßenbau München <small>Winzerstraße 43, 80797 München, Tel. 089/30 797-0, Fax 089/30 797-216, E-Mail: poststelle@stbaf.bayern.de</small> |  | Unterlage | 9.2/T2 |
| | | Blatt Nr. | - |
| | | Datum | Zeichen |
| Planfeststellung | | bearbeitet | |
| B 301 Freising - Au i. d. Hallertau | | gezeichnet | |
| Nordostumfahrung Freising | | geprüft | 12/2012 Ph / Wa |
| von Bau-km 0-150 bis Bau-km 3+750 | | Legende zum Landschaftspflegerischen Bestands- und Konfliktplan | |
| Aufgestellt: München, den 25.05.2009 Staatliches Bauamt  Döbl, Bauoberrat | 2. Tektur: München, den 14.12.2012 Staatliches Bauamt  Döbl, Baudirektor | | |
| 1. Tektur: München, den 01.07.2011 Staatliches Bauamt  Döbl, Bauoberrat | | Projekt: | Datum: |