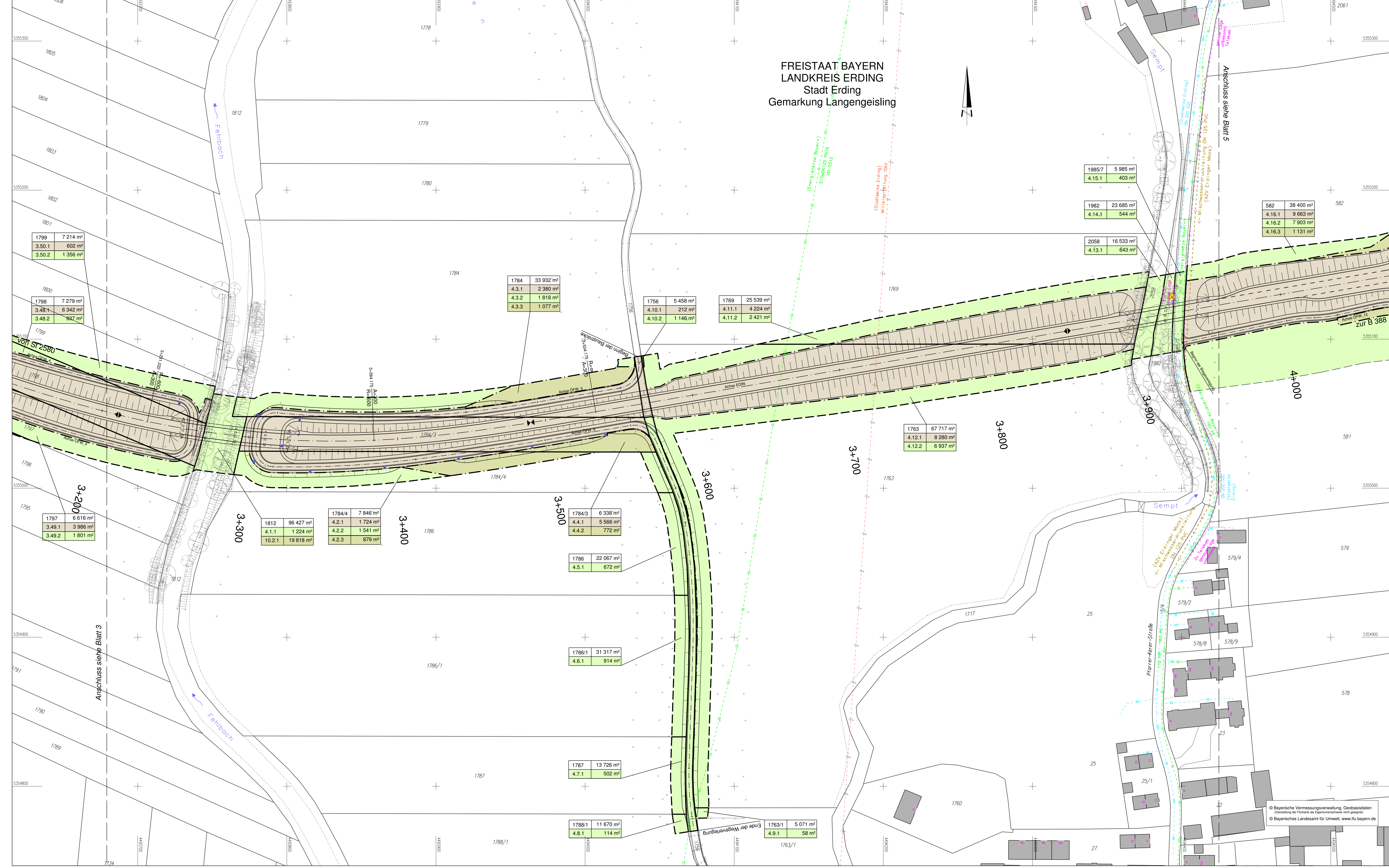
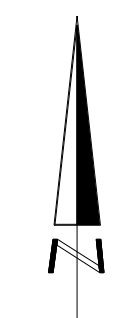
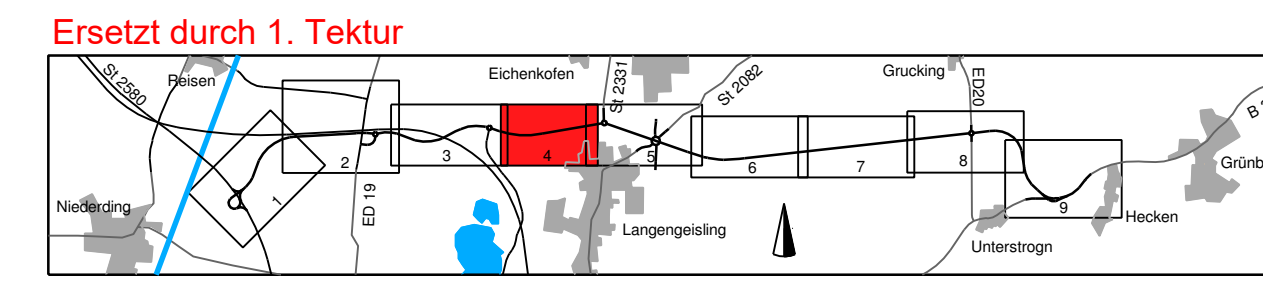


FREISTAAT BAYERN
LANDKREIS ERDING
Stadt Erding
Gemarkung Langengeisling



Zeichenerklärung

	zu erwerbende Flächen
	zu erwerbende Flächen für landschaftspflegerische Ausgleichs- und Ersatzmaßnahmen
	vorübergehend in Anspruch zu nehmende Fläche
	Flurstück / Größe des Flurstückes
	lfd. Nr. im Grunderwerbsverzeichnis / Größe der Teilfläche
	Zusammengehörigkeitspfeil
	Flurstücksnummer
	Gemeindegrenze
	Flurstücksgrenze außerhalb / innerhalb des Baufeldes



Planungsbüro Bauen und Umwelt Beratende Ingenieure Dipl.-Ing. FH Kurt Seiler Postfach 10 10 10 80797 München Tel. 089 23 797-0, Fax 089 30 797-216 E-Mail: poststelle@pbbu.bayern.de	bearbeitet gezeichnet geprüft	Datum Juli 2014 Juli 2014 Juli 2014	Name Le. Br. See.
	Projekt: 281713 Datei: Legaten_PBU_FE		

Freistaat Bayern Staatliches Bauamt Freising Fachbereich Straßenbau München		bearbeitet gezeichnet geprüft	Datum Aug. 2014 Großkopf	Name GroBkopf
Reg.-Nr.: 1364-7 m-4 P				

Nr.	Art der Änderung	Name	Zeichen
-----	------------------	------	---------

FESTSTELLUNGSENTWURF

Straßenbauverwaltung Straße / Abschn.-Nr. / Station: St2580_140_4.357 bis B388_280_1.107 PROJIS-Nr.:	Unterlage / Blatt-Nr.: 10.1 / 4 Grunderwerbsplan Bau-km 3+150 bis Bau-km 4+000 Maßstab: 1 : 1000
---	--

Staatsstraße 2331 / Kreisstraße ED 99
Nordumfahrung Erding mit Verlegung der Staatsstraße 2331
Bau-km 0+000 bis Bau-km 9+320,406

Aufgestellt:
München, den 20.08.2014
Staatliches Bauamt

Dr. Braun, Baurat