


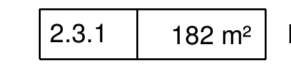


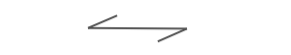
Zeichenerklärung

Grunderwerb


-  zu erwerbende Flächen
-  zu erwerbende Flächen für landschaftspflegerische Ausgleichs- und Ersatzmaßnahmen
-  vorübergehend in Anspruch zu nehmende Fläche


 5556 2 855 m² Flurstück / Größe des Flurstückes

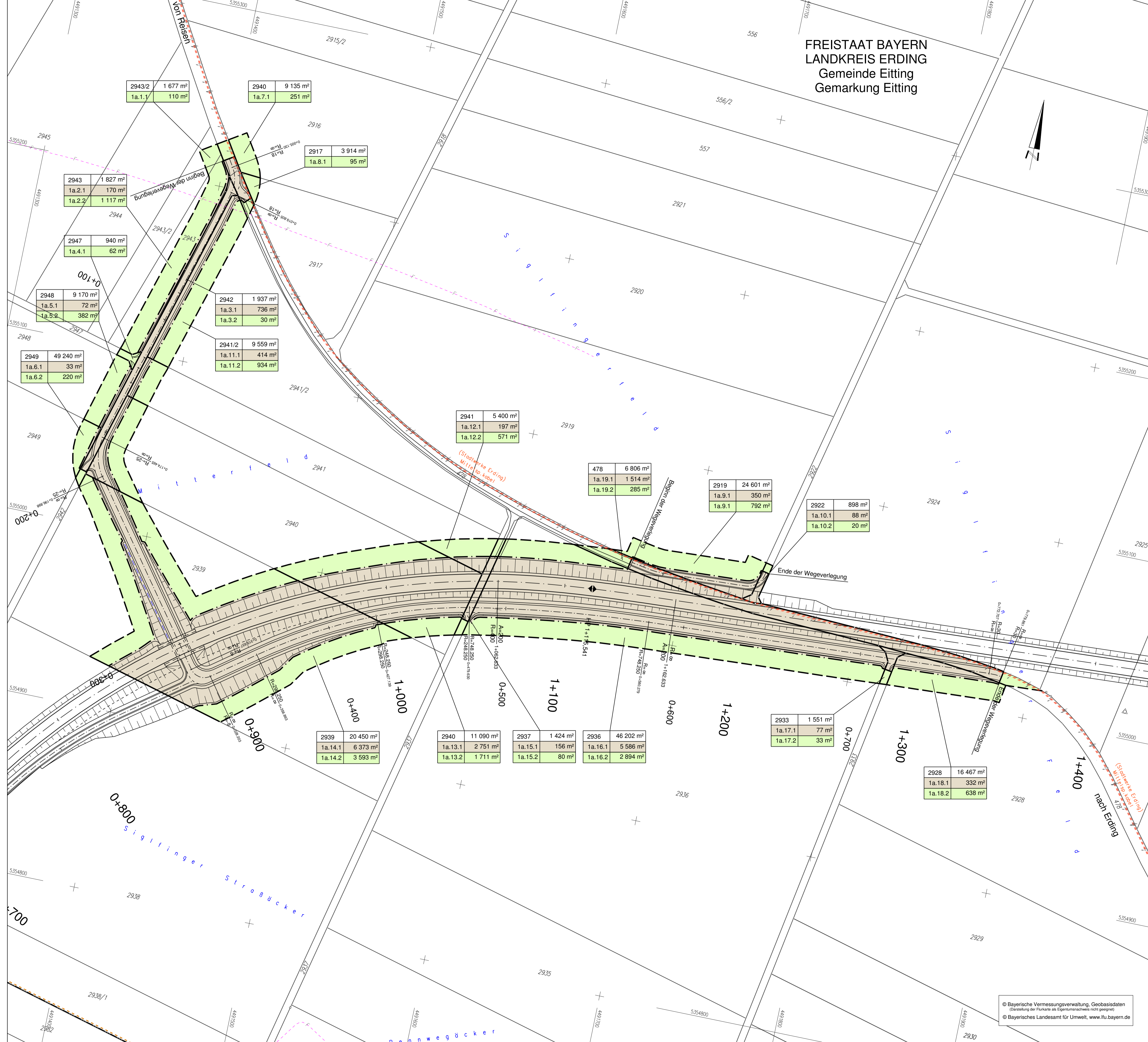
 2.3.1 182 m² lfd. Nr. im Grunderwerbsverzeichnis / Größe der Teilfläche
 2 Nr. des Grunderwerbsplanes
 3 lfd. Nr. des betroffenen Flurstückes
 1 Teilfläche eines Flurstückes

 Zusammengehörigkeitspfeil

 1951 Flurstücksnummer

 Gemeindegrenze

 Flurstücksgrenze
 außerhalb / innerhalb des Baufeldes



Plan entfällt

 Planungsbüro Bauen und Umwelt Beratende Ingenieure Dipl.-Ing. FH Kurt Seiler Grabenweg 1, 81117 München Tel.: 089 30 787-0, Fax: 089 30 787-216 E-Mail: poststelle@pbbu.bayern.de	Datum	Name	
	bearbeitet	Juli 2014	Le.
	gezeichnet	Juli 2014	Fr.
	geprüft	Juli 2014	See.
Projekt: 281713			
Datum: Lagsplan_PBU_FE_Zwischenlösung			


Freistaat Bayern Staatliches Bauamt Freising Fachbereich Straßenbau München Wasserstraße 43 85747 München Tel.: 089 30 787-0, Fax: 089 30 787-216 E-Mail: poststelle@stbaf.bayern.de	Datum	Name	
	bearbeitet		
	gezeichnet	Aug. 2014	Großkopf
	geprüft		
Reg.-Nr.: 1364 - 7 - m - 1a P			

Nr.	Art der Änderung	Name	Zeichen

FESTSTELLUNGSENTWURF

Straßenbauverwaltung	Unterlage / Blatt-Nr.: 10.1 / 1a
Straße / Abschn.-Nr. / Station: Siz2580_140_4,357 bis B388_280_1,107	Grunderwerbsplan Zwischenlösung ohne S-Bahn
PROJIS-Nr.:	Maßstab: 1 : 1000

Staatsstraße 2331 / Kreisstraße ED 99
Nordumfahrung Erding mit Verlegung der Staatsstraße 2331
 Bau-km 0+000 bis Bau-km 9+320,406

Aufgestellt:
 München, den 20.08.2014
 Staatliches Bauamt

 Dr. Braun, Baurat